






Entwicklungsflächen

-  Entwicklungsfläche mit umweltbezogenem Steckbrief
-  Weitere Entwicklungsfläche
-  Geprüfte Fläche (nicht als Entwicklungsfläche vorgesehen)

Sonstige Darstellungen

-  Gemarkungsgrenze



Flächennutzungsplan

Umweltbericht - Anlage 1 Karte Untersuchungsflächen

Neufassung vom 07.07.2020

Maßstab: 1:35.000  
Format: A0

0 500 1.000 2.000 3.000 4.000 Meter

N

